

Partycypacja społeczna w rewitalizacji

11.03.2017

Krzysztof Ślebioda


Pracownia Zrównoważonego Rozwoju
k.slebioda@pzs.org.pl, tel 695254739



Pracownia Zrównoważonego Rozwoju



Doradztwo strategiczne i operacyjne



Procesy konsultacyjne i partycypacyjne

Badania społeczne i diagnoza miast




Konferencje, szkolenia, debaty



Wystawy

Festiwale: Artyści dla Ziemi – Land Art Festival





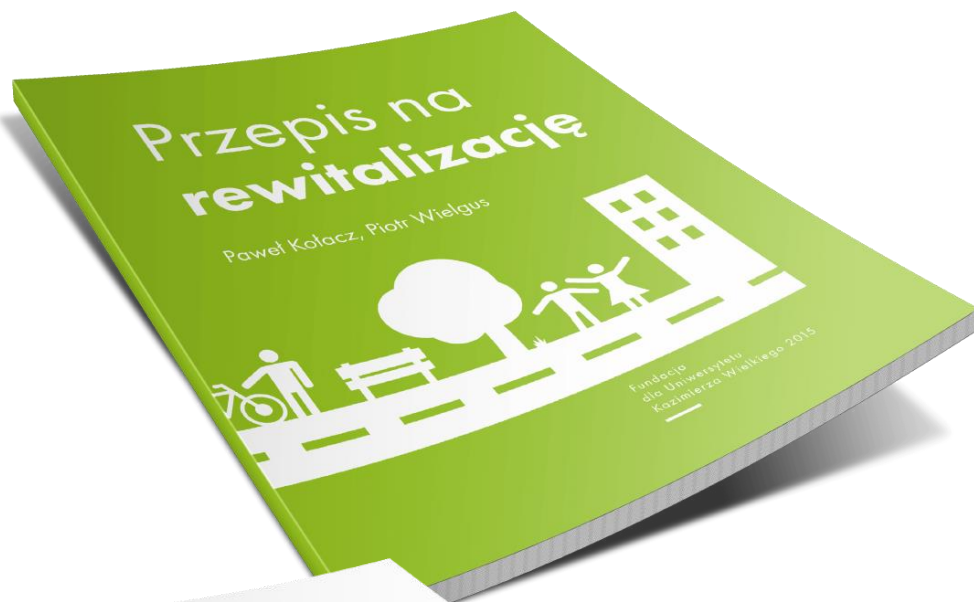
Piknik ekologiczny Śniadanie na Trawie

Kampanie społeczne



DAM RADĘ I ZAGŁOSUJĘ

Wybory do Rad Okręgów w Toruniu





Moduł I

Podstawy partycypacji



Partycypacja społeczna

Partycypacja społeczna to aktywny udział mieszkańców gminy (ale i dzielnicy, województwa, kraju) w istotnych dla niej, jej mieszkańców lub określonych grup społecznych, sprawach.

Partycypacja społeczna to inaczej proces, w którym dwie lub więcej stron współdziałają w przygotowaniu planów, realizacji określonej polityki i podejmowaniu decyzji. Cechą charakterystyczną partycypacji jest aktywny udział wszystkich partnerów biorących udział w procesie współdziałania (współpracy). Aktywność obywateli polega na zdolności do samoorganizowania się w celu osiągnięcia określonych celów.



Dobre rządzenie / Good governance

To jedna z trzech głównych koncepcji zarządzania w sektorze publicznym (obok podejścia tradycyjnego i nowego zarządzania publicznego)

Przez „rządzenie” rozumie się proces podejmowania i wprowadzania w życie określonych decyzji.

„Dobre rządzenie” oznacza podejmowanie decyzji oraz działań, charakteryzujące się:

- odpowiadaniem na potrzeby społeczne,
- angażowaniem wszystkich zainteresowanych stron,
- uwzględnianiem głosów mniejszości,
- dążeniem do konsensusu,
- przejrzystością,
- praworządnością,
- efektywnością,
- odpowiedzialnością wobec społeczeństwa.





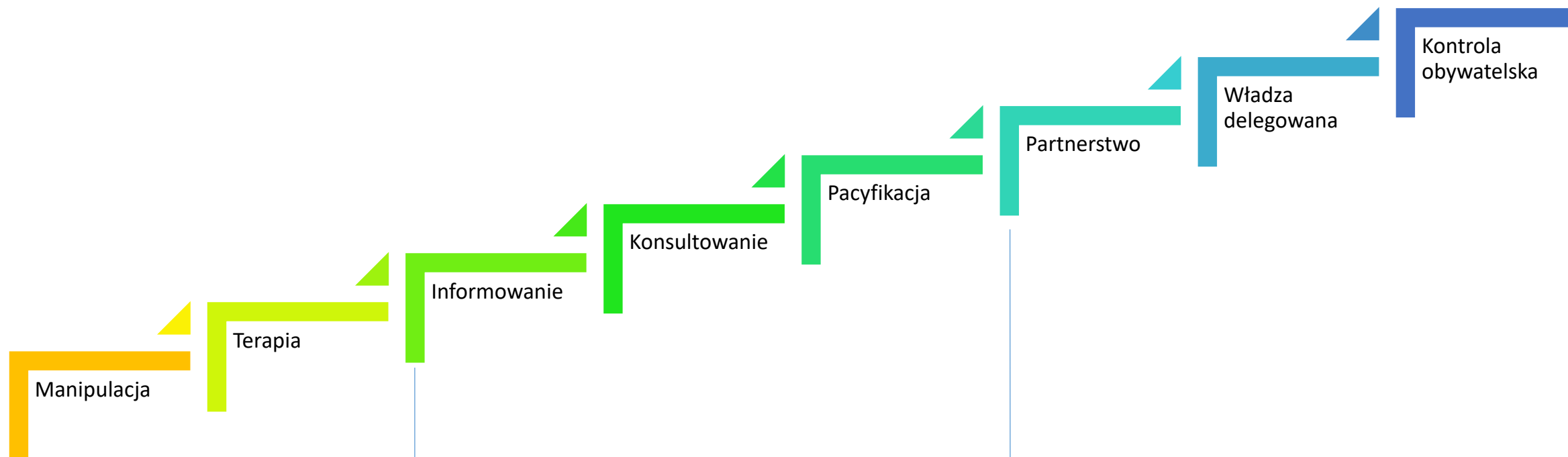
1. 10 maja br. Prezydent odbył spotkanie informacyjne z mieszkańcami w sprawie odbudowy ulicy Jaśkiewicza. Podczas spotkania odpowiedział na najważniejsze pytania zebrane przez system SMS
2. Mieszkańcy wybrali lokalizacje stacji roweru miejskiego. Powstaną 3 nowe lokalizacje stacji wybrane w głosowaniu internetowym prowadzonym na stronie www Urzędu Miasta.
3. Zakończyły się konsultacje społeczne dot. przyszłości Szkoły na Bielanych rozpoczęte po proteście Komitetu Obrony Szkoły. Burmistrz Wroniek po zapoznaniu się z głosami mieszkańców podjął decyzję o likwidacji Szkoły. Do pobrania: Raport techniczny stanu budynku, Decyzja Prezydenta.
4. Wybrano skład Rady ds. osób niepełnosprawnych w Pienicy. W skład Rady weszli przedstawiciele UG, Pracownicy GOPS oraz przedstawiciele Stowarzyszenia na rzecz likwidacji barier architektonicznych.
5. Rozpoczynają się konsultacje Programu Rozwoju Gminy. Konsultacje trwają w dniach 5-12 stycznia b.r. Pokój nr 3, IIp w godz. 8-16 w Urzędzie Miejskim.
6. Wybrano projekty do Budżetu Obywatelskiego Gminy Sporna. Ze głoszonych propozycji komisja BO wybrała 15 najciekawszych pomysłów, na które głosowali mieszkańcy. Wszystkie projekty uzyskały dofinansowanie.
7. Opracowano Regulamin Konsultacji Społecznych. Nad programem pracował zespół złożony z Urzędników (3os), ekspertów (3os), mieszkańców (3os), NGO (3os). Projekt po analizie prawnej i konsultacjach społecznych został przedstawiony Radzie Gminy
8. Informujemy o wyznaczeniu lokalizacji siłowni zewnętrznych. Lokalizacje wyznaczono na podstawie ekspertyzy Wydziału Planowania UM.





Drabina Społecznej Partycypacji

Sherry R. Arnstein 1969



Wersja FIT

Partnerstwo pomiędzy władzą a obywatelami polegające na przekazaniu społeczności części kompetencji dotyczących podejmowanych działań i decyzji. Poniekąd to wprowadzenie przez władzę w życie prostego założenia, że „**ludzie wiedzą lepiej, czego im potrzeba**”. Tym samym obywatele mają realny wpływ na decyzje i działania, dotyczące ich

Konsultowanie - poza poinformowaniem, władza daje obywatelom możliwość wypowiedzenia się na temat planowanych działań. Osoby uczestniczące w konsultacjach **występują niejako w roli „doradców”**, których pyta się o zdanie i opinie w konkretnej sprawie. Głosy obywateli są więc rozważane, choć nie ma gwarancji, że zostaną wzięte pod uwagę. Obecnie, ze względu między innymi na regulacje prawne, jest to jedna z najpopularniejszych form partycypacji obywatelskiej w Polsce.

Informowanie - działania władz prowadzą się do poinformowania obywateli o decyzjach ich dotyczących. **Nie ma tutaj miejsca na aktywny wpływ** ludzi na kształt podejmowanych przez władzę decyzji, prowadzi ich jedynie do roli biernych odbiorców.

Wady i zalety partycypacyjnego podejmowania decyzji:



Fundusze
Europejskie
Pomoc Techniczna



MINISTERSTWO
ROZWOJU



SAMORZĄD WOJEWÓDZTWA
WIELKOPOLSKIEGO

Unia Europejska
Fundusz Spójności





Partycypacja w legislacji

Konstytucja RP;

Ustawa z dnia 24 kwietnia 2003 r. o działalności pożytku publicznego i o wolontariacie;

Ustawa z dnia 8 sierpnia 1996 r. o Radzie Ministrów;

Regulamin Pracy Rady Ministrów;

Ustawa o udostępnianiu informacji o środowisku i jego ochronie, udziale społeczeństwa w ochronie środowiska oraz o ocenach oddziaływania na środowisko;

Ustawa o Rewitalizacji;

Ustawy z dnia 27 marca 2003 r. o planowaniu i zagospodarowaniu przestrzennym,

Ustawa o samorządzie powiatowym z 5 czerwca 1998 roku;

Ustawa samorządzie wojewódzkim z 5 czerwca 1998 roku;

Ustawa o samorządzie gminnym z 8 marca 1990 roku.





Moduł II

Partycypacja w rewitalizacji





Moduł II

Partycypacja w rewitalizacji





Partycypacja społeczna w ustawie o rewitalizacji

Przygotowanie, prowadzenie i ocena rewitalizacji musi przebiegać w sposób zapewniający aktywny udział interesariuszy, w tym poprzez prowadzenie konsultacji społecznych oraz powołanie **Komitetu Rewitalizacji**.



Partycypacja społeczna w ustawie o rewitalizacji

- **Generalna zasada – partycypacja obejmuje cały proces rewitalizacji**
- Wymaga poznanie potrzeb i oczekiwań interesariuszy oraz dążenie do spójności planowanych działań z tymi potrzebami i oczekiwaniami;
- Wymusza prowadzenie skierowanych do interesariuszy działań edukacyjnych i informacyjnych o procesie rewitalizacji, w tym o istocie, celach, zasadach prowadzenia rewitalizacji oraz o przebiegu tego procesu;
- Umożliwia i wspiera realizację działań służących rozwijaniu dialogu między interesariuszami;
- Zapewnia udział społeczności w przygotowaniu dokumentów dotyczących rewitalizacji, w szczególności Gminnego Programu Rewitalizacji;
- Zapewnia w czasie przygotowania, prowadzenia i oceny rewitalizacji prowadzenie dialogu z interesariuszami.



Interesariusze rewitalizacji

- mieszkańcy obszaru rewitalizacji oraz właściciele, użytkownicy wieczności nieruchomości i podmioty zarządzające nieruchomościami znajdującymi się na tym obszarze, w tym spółdzielnie mieszkaniowe, wspólnoty mieszkaniowe i towarzystwa budownictwa społecznego;
- pozostali mieszkańcy gminy;
- podmioty prowadzące lub zamierzające prowadzić na obszarze gminy działalność gospodarczą;
- podmioty prowadzące lub zamierzające prowadzić na obszarze gminy działalność społeczną, w tym organizacje pozarządowe i grupy nieformalne;
- jednostki samorządu terytorialnego i ich jednostki organizacyjne;
- organy władzy publicznej;
- inne podmioty, realizujące na obszarze rewitalizacji uprawnienia Skarbu Państwa





Partycypacja a zaangażowanie

Dlaczego ludzie angażują się w działania?



Fundusze
Europejskie
Pomoc Techniczna



MINISTERSTWO
ROZWOJU



SAMORZĄD WOJEWÓDZTWA
WIELKOPOLSKIEGO

Unia Europejska
Fundusz Spójności





KOMITET REWITALIZACJI



Fundusze
Europejskie
Pomoc Techniczna



MINISTERSTWO
ROZWOJU



SAMORZĄD WOJEWÓDZTWA
WIELKOPOLSKIEGO

Unia Europejska
Fundusz Spójności





Komitet Rewitalizacji

- Powoływany jest uchwałą
- Stanowi forum współpracy i dialogu interesariuszy z organami gminy w sprawach dotyczących przygotowania, prowadzenia i oceny rewitalizacji oraz pełni funkcję opiniodawczo-doradczą wójta, burmistrza albo prezydenta miasta.
- Nie ma uprawnień władczych ale stanowi organizacyjny łącznik między organami gminy a pozostałymi interesariuszami rewitalizacji, stanowiąc jeden ze środków zapewnienia partycypacyjnego charakteru rewitalizacji.
- Gdy Komitet Rewitalizacji zajmuje stanowisko w drodze głosowania, przedstawiciele gminy, gminnych jednostek organizacyjnych, w tym gminnych osób prawnych, nie biorą udziału w głosowaniu, jeżeli dotyczy ono projektów dokumentów, których opracowanie jest zadaniem wójta.





- Komitet Rewitalizacji Miasta Kalisza, zwany dalej Komitetem, wspiera działania Prezydenta Miasta Kalisza na obszarze rewitalizacji, stanowi forum współpracy i dialogu interesariuszy z organami Miasta, w sprawach dotyczących **przygotowania, prowadzenia i oceny rewitalizacji** oraz pełni funkcję opiniodawczo-doradczą Prezydenta Miasta Kalisza.
- Komitet reprezentuje interesariuszy rewitalizacji, w tym: mieszkańców obszaru rewitalizacji, właścicieli, użytkowników wieczystych nieruchomości i podmioty zarządzające nieruchomościami położonymi na tym obszarze, mieszkańców gminy niezamieszkujących obszaru rewitalizacji, podmioty prowadzące lub zamierzające prowadzić na obszarze gminy działalność gospodarczą, podmioty prowadzące lub zamierzające prowadzić na obszarze gminy działalność społeczną, jednostki samorządu terytorialnego i ich jednostki organizacyjne, organy władzy publicznej oraz podmioty inne niż organy władzy publicznej, realizujące na obszarze rewitalizacji uprawnienia Skarbu Państwa lub administracji rządowej.

(Regulamin Komitetu Rewitalizacji Miasta Kalisza)





Narzędzia wspierające partycypację w rewitalizacji

Budżet obywatelski

Inicjatywa Lokalna

Regulamin Konsultacji

Zespoły doradcze doraźne

Zespoły robocze stałe



Fundusze Europejskie
Pomoc Techniczna



MINISTERSTWO
ROZWOJU



SAMORZĄD WOJEWÓDZTWA
WIELKOPOLSKIEGO

Unia Europejska
Fundusz Spójności

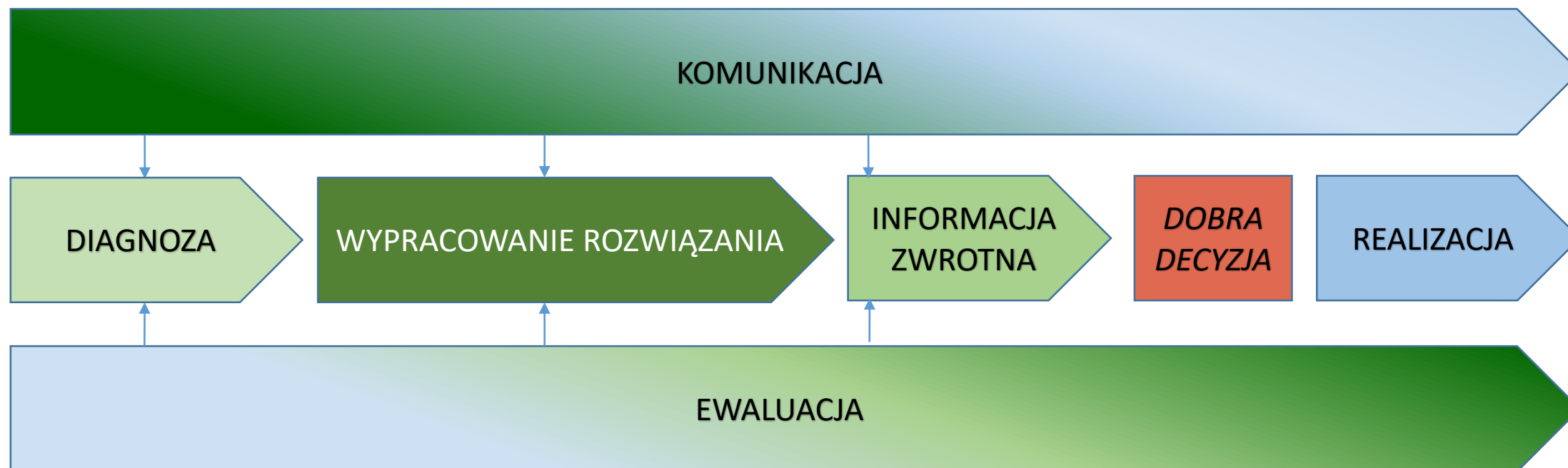




Cykl procesu partycypacyjnego podejmowania decyzji i jego etapy



Etapy procesu partycypacyjnego





Diagnoza

To zebranie informacji odnośnie dotychczasowej sytuacji przedmiotu konsultacji, na którą składają się:

- Zebranie danych zastanych: Opracowania i analizy
- Mapa interesariuszy
- Uzyskanie danych i opinii odnośnie dotychczasowej sytuacji
- Określenie potrzeb i oczekiwań interesariuszy



Scenariusz i harmonogram

Ryc. 1. Harmonogram realizacji projektu – wykres Gantta

ZADANIA/okresy realizacji	2011												2012				
	VI	VII	VIII	IX	X	XI	XII	I	II	III	IV	V	VI	VII	VIII	IX	
PRACE KONCEPCYJNE i ORGANIZACYJNE	█																
PROGRAM BADAWCZY		█	█	█	█	█											
Badania przestrzeni:		█	█	█	█	█											
Intensywność obecności w przestrzeni		█	█	█	█	█											
rozkład przestrzenny funkcji i sposobów użytkowania		█	█	█	█	█											
percepcja przestrzeni (sondaż uliczny)		█	█	█	█	█											
Badania społeczne:		█	█	█	█	█											
Ankieta internetowa		█	█	█	█	█											
Badania jakościowe (wywiady pogłębione)		█	█	█	█	█											
Badania Desk Research																	
Analiza planistyczna i gospodarczo-przestrzenna																	
DEBATA PUBLICZNA																	
GRUPY TEMATYCZNE																	
Przygotowanie pracy, wybór i szkolenie moderatorów																	
PRACA ośmiu grup tematycznych																	
GRUPA REKOMENDACYJNA																	
KONFERENCJA PODSUMOWUJĄCA																	
EWALUACJA, RAPORT KOŃCOWY																	

Ryc. 2. Diagram logiczny przebiegu projektu Restart










Badania przestrzeni tropienie śladów

Tropienie śladów

Zbieranie dowodów tego, co robią ludzie w badanej przestrzeni, mogą to być ślady fizyczne (np. odpady) i ślady zużycia (np. wydeptana ścieżka, starta balustrada)





Miasto Kalisz
Rewitalizacja

Badania przestrzeni
spacer badawczy



Fundusze Europejskie
Pomoc Techniczna



MINISTERSTWO
ROZWOJU



SAMORZĄD WOJEWÓDZTWA
WIELKOPOLSKIEGO

Unia Europejska
Fundusz Spójności





Tablice do zbierania danych.
Projekt Zrób to z nami!,
Centrum Sztuki Współczesnej w
Toruniu 2013





Mapa interesariuszy

definiowanie interesariuszy

- **Interesariusze** (ang. *stakeholders*) – podmioty (osoby, społeczności, charakterystyczne grupy społeczne, instytucje, organizacje, urzędy), które mogą wpływać na przedmiot konsultacji lub pozostają pod jego wpływem.
- Interesariuszy definiujemy odrębnie dla każdego tematu.





Mapa interesariuszy – macierz





KOMUNIKACJA





Komunikacja

To dyskusja z interesariuszami w trakcie procesu partycypacyjnego. Służy nie tylko informowaniu, ale również angażowaniu w proces podejmowania decyzji.

Zrozumienie, że dzięki **opinii interesariuszy** lub wypracowaniu wspólnie z interesariuszami rozwiązania, podejmiemy **lepsze decyzje**, odpowiadające na potrzeby i oczekiwania większej liczby mieszkańców, jest podstawą tworzenia dobrego komunikatu.



Dostosuj narzędzia komunikacji do interesariuszy

Komunikat powinien przyciągnąć uwagę – wyróżnienie spośród tysięcy innych informacji

Komunikat powinien zainteresować – wskazanie na istotne dla interesariusza aspekty, wpływ tematu na interesariusza

Jako odbiorcy, z tysięcy informacji dziennie zapamiętujemy tylko nieliczne. Jeśli przekroczymy ich zdolność zapamiętywania, przestaną nas słuchać





Zasady komunikacji

Komunikacja z naszym otoczeniem zewnętrznym powinna spełniać warunki, które pozwolą nam dotrzeć do tej grupy odbiorców, którą sami określiliśmy.

Według Josepha Pulitzera aby komunikat realizował postawione przed nim cele powinien zostać przedstawiony:

- **Krótko** – tak, żeby przeczytali
- **Jasno** – tak, żeby zrozumieli
- **Obrazowo** – tak, żeby zapamiętali
- **Dokładnie** – tak, by prowadziło ich bijące od tego światło





ZASIĘGANIE OPINII; WYPRACOWANIE ROZWIĄZAŃ; DECYZJA





TECHNIKI/NARZĘDZIA



ZBIERANIE OPINII

Rezultatem są indywidualne opinie mieszkańców/interesariuszy, ich pomysły. Otrzymujemy wiele mniej lub bardziej przemyślanych i poukładanych głosów. Np. poprzez:

- Tradycyjne metody w formie: papierowej, elektronicznej, na formularzach
- Otwarte spotkanie z mieszkańcami/debata/open space
- World Cafe

WYPRACOWANIE ROZWIĄZAŃ

Rezultatem jest rozwiązanie, pomysł, koncepcja, przemyślane i wypracowane wspólnie przez interesariuszy rozwiązanie. Np. poprzez:

- Grupa Robocza (Grupa Reprezentatywna, Grupa Rekomendacyjna)
- Warsztaty przyszłościowe
- Warsztaty planistyczne





Tradycyjne zbieranie opinii

W całym okresie konsultacji, tj. **od 3 do 24 października**, można także przysyłać do nas swoje uwagi do projektu regulaminu. Uwagi można składać na formularzu (do pobrania niżej) i przysyłać:

- mailem na adres: konsultacje@um.torun.pl
- faxem pod nr 56 611 86 80
- dostarczyć pocztą tradycyjną albo osobiście do Wydziału Komunikacji Społecznej i Informacji Urzędu Miasta Torunia, ul. Wały gen. Sikorskiego 8, 87-100 Toruń (do 24 października 2013 r.)



Regulamin budżetu partycypacyjnego Konsultacje społeczne Formularz do zgłaszania uwag



MIASTO TORUŃ

Lp.	Kto składa uwagę? (imię i nazwisko osoby zgłaszającej uwagę/ nazwa instytucji lub organizacji)	Do czego odnosi się uwaga? (numer paragrafu „§”)	Do czego odnosi się uwaga? (aktualny tekst)	Proponowany tekst	Uzasadnienie





Otwarte spotkanie z mieszkańcami / Debata / Open Space

Interesariusze a dobór miejsca



World Cafe





Grupa Robocza/Reprezentatywna/Rekomendacyjna







Warsztaty planistyczne





Głosowanie





INFORMACJA ZWROTNA





Informacja zwrotna

To upublicznienie i przekazanie informacji wszystkim interesariuszom na temat podjętych decyzji wraz ze szczegółowym uzasadnieniem.

Restart
POWSTAŁA SPOŁECZNA WIZJA STAREGO MIASTA
W TORUNIU, ZATEM CZAS WSPÓLNIE ŚWIĘTOWAĆ

Na zakończenie projektu
Restart i na nowe życie dla
Starówki POSADZMY DRZEWO!

kiedy?
sobota,
14 lipca 2012 r.
godzina 12:00

gdzie?
fosa Zamku
Krzyżackiego
(od ul. Przedzamicze)

Zapraszamy wszystkich
małych i dużych.
Poza wspólnymi pracami
ogrodniczymi zapewnimy
atrakcje dla dzieci.
więcej na: www.restart.org.pl

(Organizatorzy)

(Partnerzy)







EWALUACJA





Ewaluacja

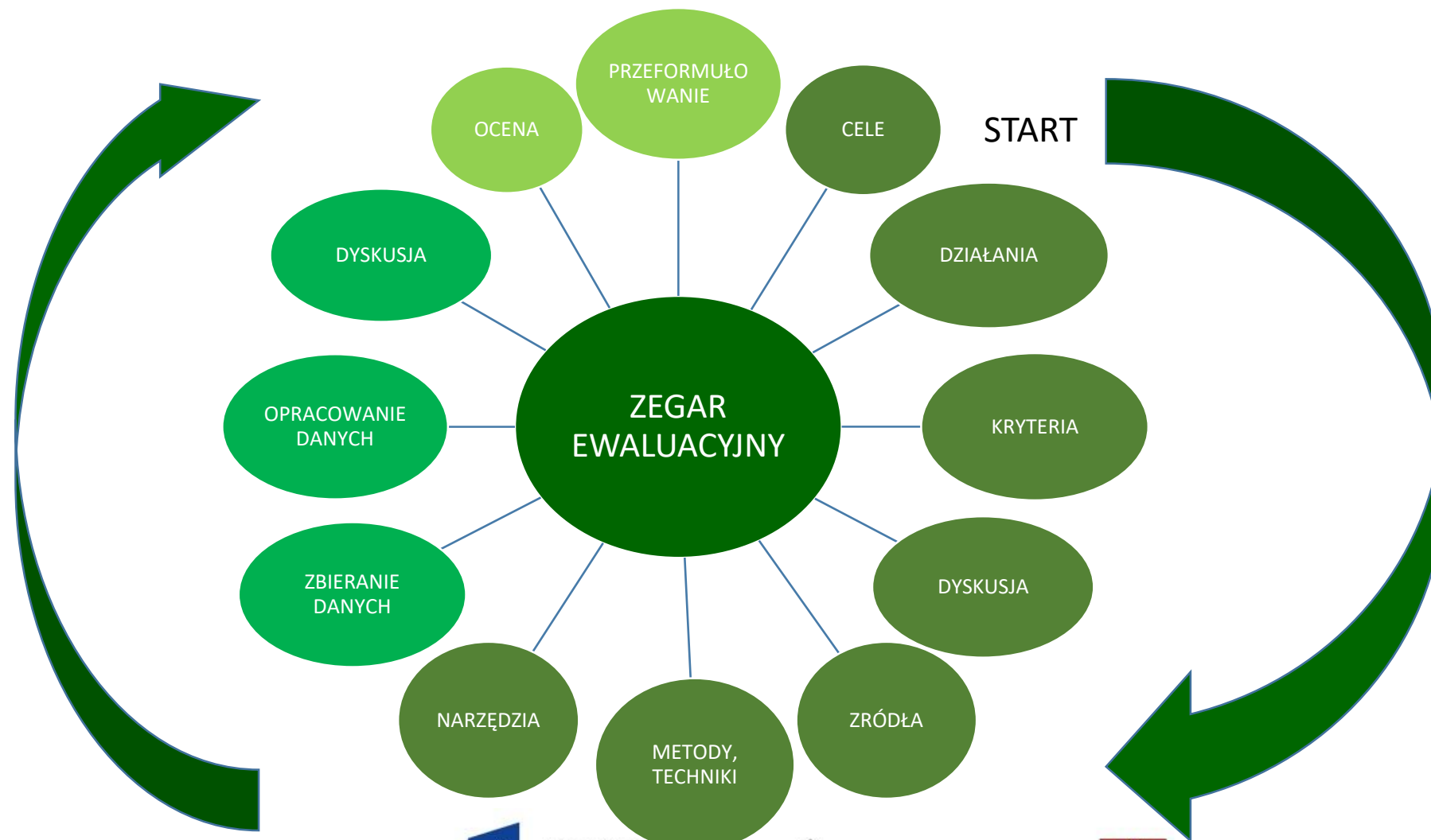
To ocena czy zakładany cel został zrealizowany, czy zastosowane metody i narzędzia okazały się skuteczne, co sądzą o procesie interesariusze i organizatorzy.

Ewaluacja służy identyfikacji problemów i błędów a także pomaga w ich naprawie.





Ewaluacja wstępna ex-ante





Ewaluacja *ad hoc* – bieżąca lub ciągła

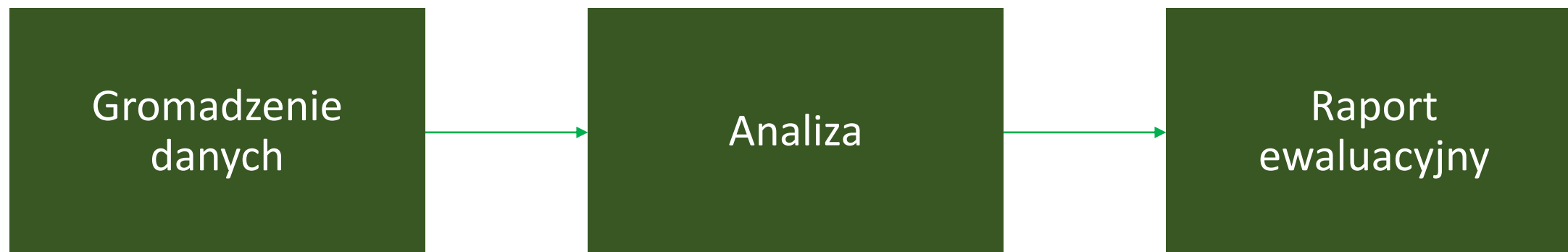
- bieżące gromadzenie danych i ich analiza,
- analiza wskaźników i wydatków,
- regularne spotkania zespołu koordynującego,
- eliminacja błędów,
- zapobieganie konfliktom





Ewaluacja końcowa – *ewaluacja ex post*

Oznacza **zbieranie, analizę i interpretację** danych związanych z oceną efektywności przedsięwzięć. Polega na wszechstronnej analitycznej ocenie procesu planowania projektu, przebiegu i końcowych efektów, porównaniu nakładów i zamierzeń z końcowymi rezultatami i poniesionymi kosztami.





Moduł III

O czym nie za pomnieć, na co zwracać uwagę?





Dobre przykłady





Prototypowanie Żywa ulica (Katowice)





Podwórzec miejski Łódź





Śniadanie na trawie Toruń





Targ śniadaniowy (Warszawa, Trójmiasto)





Spółeczne planowanie przestrzeni





Miasto Kalisz
Rewitalizacja

Społeczny Dom Kultury BP



Fundusze
Europejskie
Pomoc Techniczna



MINISTERSTWO
ROZWOJU



SAMORZĄD WOJEWÓDZTWA
WIELKOPOLSKIEGO

Unia Europejska
Fundusz Spójności





Ogrody społeczne





Ogrody społeczne





Gdzie szukać inspiracji i wiedzy?

www.partycypacja.fise.org.pl/

www.decdujmyrazem.pl/

www.partycypacjaobywatelska.pl/



4. Forum
Praktyków
Partycypacji
5-6 czerwca 2017 r.
Lublin

Czerwiec 2017

P	W	Ś	C	P	S	N
			1	2	3	4
5	6	7	8	9	10	11
12	13	14	15	16	17	18
19	20	21	22	23	24	25
26	27	28	29	30		

ZAPISZ
W KALENDARZU





Dlaczego procesy partycypacyjne nie zawsze się udają?





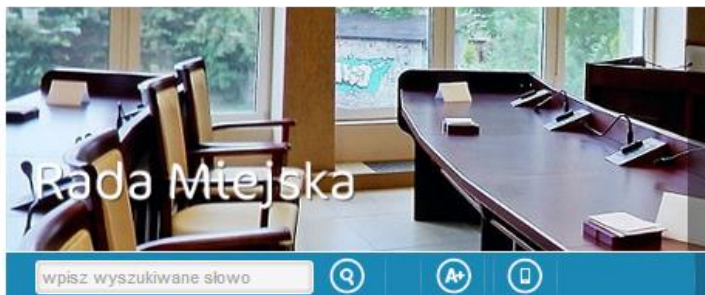
Błędy w doborze tematu

Webpage Screenshot



Jaworzno
źródło energii

- Aktualności
- Nasze Miasto
- Prezydent
- Rada Miejska
 - Radni Rady Miejskiej
 - Prezydium Rady Miejskiej
 - Biuro Rady Miejskiej
 - Dyżury Radnych
 - Uchwały Rady Miejskiej
 - Komisje Rady Miejskiej
 - Plan pracy Rady Miejskiej
 - Sesje Rady Miejskiej
 - Sesje Rady Miejskiej Live
 - Baza aktów własnych
- Urząd Miejski
- Wirtualny spacer



Licznik zadłużenia miasta
Więcej informacji **109**

Konsultacje społeczne

Zmiany nazwy ulicy <u>Siennej</u> 10 lutego 2014	Projekt uchwały w sprawie zmiany nazwy ulicy Siennej na ulica Jeżynowa. +
 Przystanki <u>PKM</u> 7 lutego 2014	Projekt uchwały w sprawie określenia przystanków komunikacyjnych na terenie miasta oraz warunków zasad korzystania z przystanków stanowiących własność Gminy... +
Ulica Jana <u>Kantego</u> <u>Steczковского</u> 13 stycznia 2014	Projekt uchwały w sprawie nadania drodze gminnej nazwy ulica Jana <u>Kantego</u> <u>Steczковского</u> . +
Skwer <u>Czesława Kempiańskiego</u> 13 stycznia 2014	Projekt uchwały w sprawie nadania nazwy Czesław Kempiańskiego skwerowi przy Miejskiej Bibliotece Publicznej w Jaworznie. +
Ulica <u>Rozwojowa</u> 13 stycznia 2014	Projekt uchwały w sprawie nadania drodze wewnętrznej nazwy ulica <u>Rozwojowa</u> . +
Ulica <u>Franciszka Dzióbka</u> 13 stycznia 2014	Projekt uchwały w sprawie nadania drodze wewnętrznej nazwy <u>Franciszka Dzióbka</u> . +
Ulica <u>Wisławy Szymborskiej</u> 13 stycznia 2014	Projekt uchwały w sprawie nadania drodze...

Zarządzenie nr 16 Wójta Gminy Jaworze
z dnia 6 marca 2013 r.

w sprawie konsultacji następujących projektów uchwał:

- w sprawie ustalenia wysokości stawki opłaty za gospodarowanie odpadami komunalnymi,
- w sprawie zmiany uchwały nr XIX/183/12 Rady Gminy Jaworze z dnia 11 grudnia 2012 r. w sprawie wzoru deklaracji o wysokości opłaty za gospodarowanie odpadami komunalnymi składanej przez właściciela nieruchomości.

Na podstawie art. 5a ust. 2 ustawy z dnia 8 marca 1990 r. o samorządzie gminnym (tekst jednolity Dz. U. z 2001 r. Nr 142, poz. 1591 ze zm.), oraz w oparciu o uchwałę Nr V/41/2011 Rady Gminy Jaworze z dnia 21 kwietnia 2011 r. w sprawie zasad i trybu przeprowadzania konsultacji z mieszkańcami Gminy Jaworze,

zarządzam co następuje:

§ 1. 1. Przeprowadzić konsultacje z mieszkańcami Gminy Jaworze w przedmiocie następujących projektów uchwał:

- 1) w sprawie ustalenia wysokości stawki opłaty za gospodarowanie odpadami komunalnymi (załącznik nr 1 do niniejszego zarządzenia),
- 2) w sprawie zmiany uchwały nr XIX/183/12 Rady Gminy Jaworze z dnia 11 grudnia 2012 r. w sprawie wzoru deklaracji o wysokości opłaty za gospodarowanie odpadami komunalnymi składanej przez właściciela nieruchomości (załącznik nr 2 do niniejszego zarządzenia).

2. Celem konsultacji jest podjęcie przez Radę Gminy Jaworze uchwały w związku z wprowadzeniem na terenie Gminy Jaworze nowego systemu gospodarki odpadami zgodnie z zapisami ustawy z dnia 13 września 1996 r. o utrzymaniu czystości i porządku w gminach (tekst jednolity Dz.U. z 2012 r., poz. 391 ze zm.).

3. Konsultacje zostaną przeprowadzone w formie wyrażenia pisemnej opinii w sprawie przedmiotu konsultacji przy użyciu formularza, stanowiącego załącznik nr 3 do niniejszego zarządzenia, który można:





Brak logiki procesu, omijanie etapów, zły dobór narzędzi

§ 5. 1. Wójt Gminy Jaworze publikuje ogłoszenie o rozpoczęciu konsultacji w Biuletynie Informacji Publicznej, oraz na stronie internetowej Urzędu Gminy Jaworze, a także za pomocą innych mediów, np. lokalnej prasy samorządowej lub za pomocą afiszów rozwieszanych w miejscach publicznych.

2. Ogłoszenie, o którym mowa w ust. 1, zawiera w szczególności:

- 1) wskazanie przedmiotu konsultacji,
- 2) termin i zakres konsultacji,
- 3) formę i tryb konsultacji.

3. Informacja o rozpoczęciu konsultacji z mieszkańcami publikowana jest w terminie nie krótszym niż 14 dni przed terminem ich rozpoczęcia.

§ 6. 1. Konsultacje mogą być prowadzone w szczególności:

- 1) poprzez badania ankietowe,
- 2) poprzez sondaże internetowe,
- 3) w ramach otwartych spotkań konsultacyjnych z mieszkańcami Gminy,
- 4) poprzez konsultacje pisemne.

2. Możliwe jest łączenie kilku form prowadzenia konsultacji.

§ 7. 1. Wójt Gminy przedstawia mieszkańcom wyniki konsultacji najpóźniej w ciągu 30 dni od dnia zakończenia konsultacji za pośrednictwem:

- 1) lokalnych środków masowego przekazu,
- 2) strony internetowej,
- 3) Biuletynu Informacji Publicznej.

2. Wójt Gminy wyniki konsultacji przedstawia Radzie Gminy na pierwszej sesji od zakończenia konsultacji.

§ 8. 1. Konsultacje są ważne bez względu na ilość osób w nich uczestniczących.

2. Wynik konsultacji nie jest wiążący dla organów Gminy Jaworze, podejmujących rozstrzygnięcia w sprawach objętych konsultacjami.

§ 9. Wykonanie uchwały powierza się Wójtowi Gminy.

§ 10. Uchwała wchodzi w życie po upływie 14 dni od dnia ogłoszenia w Dzienniku Urzędowym Województwa Śląskiego.





Błędy organizacyjne



Gliwice. Prezydent Zygmunt Frankiewicz podczas spotkania z mieszkańcami o nowym układzie komunikacyjnym w mieście
Fot. Grzegorz Celejewski / Agencja Gazeta





Błędy w komunikowaniu procesu



MENU GŁÓWNE

- Aktualności
- Wydarzenia
- Stawy
- Trasa średnicowa
- Infrastruktura
- Media
- Nasze prawa
- Forum użytkowników
- Galerie zdjęć

Start

Konsultacje II etap znowu w tajemnicy

Napisany przez Administrator, z 04-03-2010 16:36

We wtorek 9 marca o godzinie 17:00, w sali gimnastycznej Zespołu Szkół nr 24, przy ul.Ogrodowej 3/5 - II etap konsultacji

Dzisiaj rano, zaledwie na 5 dni przed terminem ukazała się na stronie [Urzędu Miasta Torunia](#) [informacja](#) o planowanych konsultacjach.

Brak informacji na stronie www.torun.pl, a na stronie Urzędu Miasta jest ona ukryta na 12 miejscu. Kolejna manipulacja informacją ze strony Urzędu.

Pojawiła się wreszcie informacja na głównej stronie miejskiej i nawet awansowała na 4 pozycję.



Fundusze Europejskie
Pomoc Techniczna



MINISTERSTWO
ROZWOJU



SAMORZĄD WOJEWÓDZTWA
WIELKOPOLSKIEGO

Unia Europejska
Fundusz Spójności



Konsorcjum projektowe TRANSPROJEKT Krakowskie Biuro Projektów Dróg i Mostów Sp. z o.o. ul. Mogilska 25, 31 – 542 Kraków oraz Pracownia Inżynierska KLOTIDA Mirosław Bajor, Andrzej Zygmunt Sp.j. ul. płk. Stanisława Dąbka 8, 30-732 Kraków działając w imieniu Krakowskiego Oddziału Generalnej Dyrekcji Dróg Krajowych i Autostrad informuje, że w ramach opracowywanego „Studium Techniczno-Ekonomiczno-Środowiskowego” zamierza przeprowadzić prezentacje publiczne rozwiązań projektowych dotyczące przedsięwzięcia pn.:

„BUDOWA DROGI KRAJOWEJ NR 52 BIELSKO-BIAŁA – GŁOGOCZÓW (BESKIDZKA DROGA INTEGRACYJNA)”

W związku z powyższym, w dniach od 3.11.2010r. do 1.12.2010r. w godzinach urzędowania będzie można zapoznać się z celami i zakresem oraz opisem ww. inwestycji a także planami sytuacyjnymi dwóch wariantów przebiegu trasy drogi, które będą do wglądu **w Referacie Budownictwa i Rozwoju Gospodarczego; pok. 14 Urzędu Gminy Kozy** oraz na stronie internetowej GDDKiA O/Kraków: www.krakow.gddkia.gov.pl

Jednocześnie informujemy, że w ramach publicznych prezentacji rozwiązań projektowych w dniu 15.11.2010r. w sali Domu Kultury będą pełnili dyżur w godzinach 10:00 ÷ 17:00 projektanci opracowujący dokumentację dla w/w inwestycji natomiast spotkanie informacyjne odbędzie się o godz. 17:00 tego samego dnia

Dodatkowo zaprasza się na konsultacje w Krakowie w dniu 25.11.2010 roku w siedzibie Generalnej Dyrekcji Dróg Krajowych i Autostrad Oddział w Krakowie, ul Mogilska 25, sala konferencyjna I piętro; dyżur projektanta w godz. 10:00 – 17:00 oraz spotkanie informacyjne o godz.17:00 tego samego dnia

Wnioski, uwagi i zastrzeżenia dotyczące niniejszego przedsięwzięcia, można przysyłać, najlepiej na formularzu ankiety, w terminie do dnia 1.12.2010r. z dopiskiem "Ankieta dla BDI":

- pocztą na adres: Generalna Dyrekcja Dróg Krajowych i Autostrad Oddział w Krakowie, ul. Mogilska 25, 31-542 Kraków
lub przekazać faksem na nr (12) 411-01-18
bądź pocztą elektroniczną na adres: dk52bdi@gddkia.gov.pl,

Przesłane, podpisane i zaopatrzone w adres zwrotny, uwagi, wnioski i zastrzeżenia, zostaną przeanalizowane i w przypadkach uzasadnionych, tj. możliwych do zastosowania ze względów technicznych, prawnych i finansowych, zostaną uwzględnione w opracowywanej dokumentacji.

Z przeprowadzonych prezentacji zostanie sporządzony raport, który między innymi, zawierał będzie informację o sposobie uwzględnienia zgłoszonych uwag, wniosków i zastrzeżeń. Raport zostanie podany do wiadomości publicznej, w związku z czym na złożone wnioski nie będą udzielane indywidualne odpowiedzi. O miejscu i czasie jego udostępnienia, zainteresowani zostaną powiadomieni na tablicy ogłoszeń w Urzędzie Gminy Kozy oraz na stronie internetowej GDDKiA O/Krak



Główne problemy partycypacji

- Postrzeganie partycypacji jako próby podważenia demokracji przedstawicielskiej
- Brak świadomości kosztów
- Zamknięcie na innowacyjność
- Przekonanie o nieomyślności władzy
- Niskie przygotowanie organizatorów do prowadzenia procesu
- Brak odpowiedzialności za proces, brak wyraźnego właściciela procesu
- Nie włączanie w proces kluczowych aktorów
- Partycypacja jako narzędzie polityczne
- Partycypacja ad hoc, incydentalna
- Procesy bez szans na wdrożenie
- Złe komunikowanie procesu
- Brak przejrzystej informacji o przebiegu całego procesu: przyczynach, dalszych etapach, efektach, roli mieszkańców
- Presja czasu





Dziękuję za uwagę

Krzysztof Ślebioda

Pracownia Zrównoważonego Rozwoju

ul. św. Katarzyny 5/3, 87-100 Toruń

www.pzr.org.pl

k.slebioda@pzr.org.pl



Fundusze Europejskie
Pomoc Techniczna



MINISTERSTWO
ROZWOJU



SAMORZĄD WOJEWÓDZTWA
WIELKOPOLSKIEGO

Unia Europejska
Fundusz Spójności

